

FIG. 01 – TERRENO NATURAL

FIG. 02 – REGULARIZAÇÃO DE SUPERFÍCIE EM TERRA

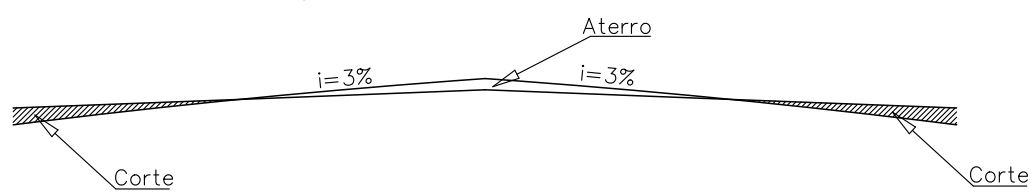


FIG. 03 – IMPLANTAÇÃO MEIO-FIO E COLCHÃO DE AREIA

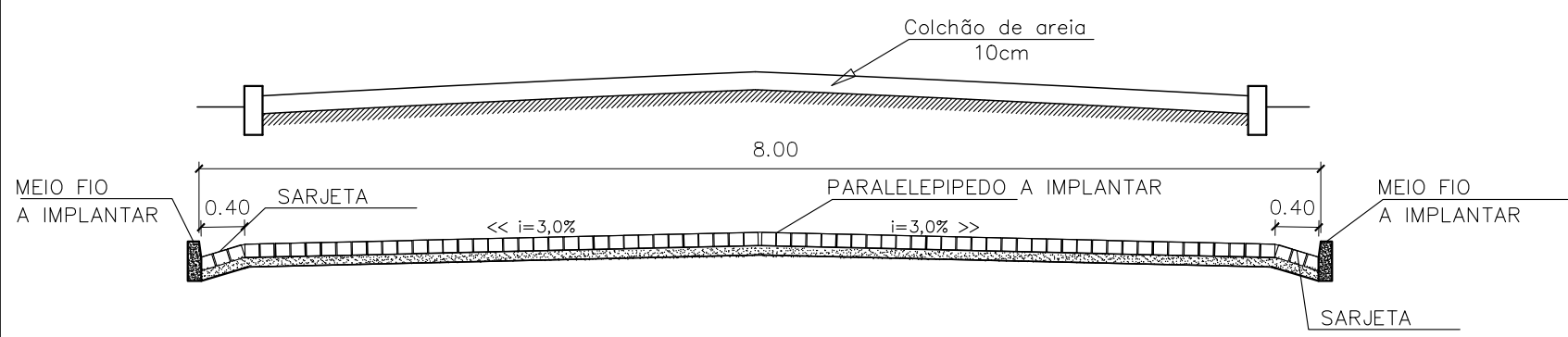
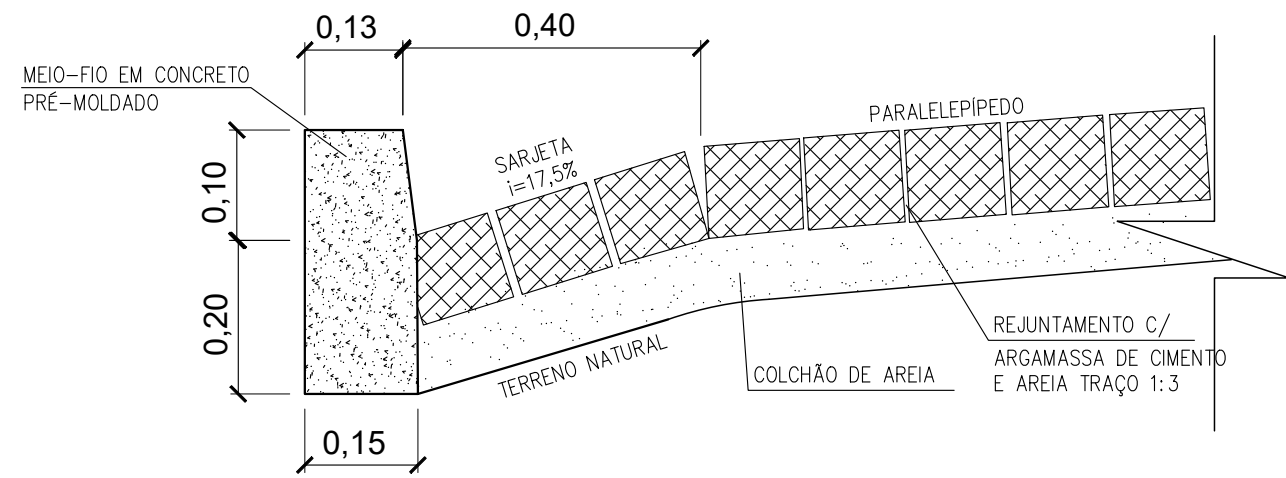
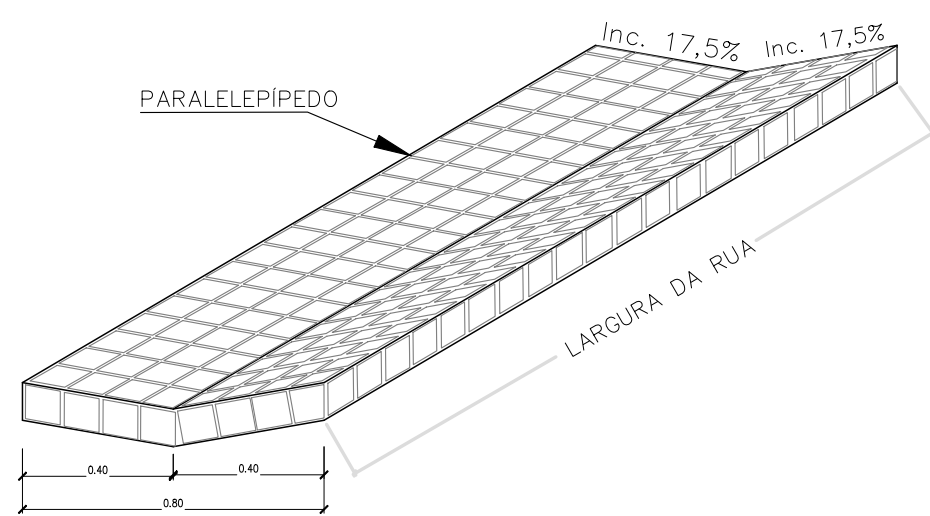


FIG. 04a – PAVIMENTAÇÃO SEÇÃO TIPO
RUA CRISTINO COSTA VELOSO



CORTE TRANSVERSAL – DISPOSITIVO DE DRENAGEM MEIO-FIO E SARJETA
ESCALA 1/10



DETALHE DA SARJETA DUPLA
ESCALA 1/20

LEGENDA

RIO/RIBEIRÃO CÓRREGO/FILETE	CERCA	POSTE/LUMINÁRIA
VIA SEM PAVIMENTO	MURO	POSTE BAIXA TENSÃO POSTE ALTA/BAIXA TENSÃO POSTE DE MADEIRA
MALHA DE COORDENADA TOPOGRÁFICA	EDIFICAÇÕES	EIXO (S)
ÁRVORE EXISTENTE	CURVAS DE NIVEIS	FLUXO DA ÁGUA
SARJETA DUPLA A IMPLANTAR	MURO A IMPLANTAR	PARALELEPÍPEDO A IMPLANTAR
		CALÇADA OU PASSEIO EXISTENTE

QUADRO RESUMO DAS RUAS

Nº	LOGRADOURO	DIMENSÕES (m)	ESTACAS	COORDENADAS UTM	
				INÍCIO	FINAL
1	RUA CRISTINO COSTA VELOSO	EXTENSÃO=211,70 LARGURA=8,00	E0 E10+11,70	E= 633139,14 N= 9095797,62	E= 633143,98 N= 9095744,22
JA – JAZIDA DE SOLO				E= 634956,93 N= 9092410,39	
FA – FONTE DE ÁGUA				E= 631716,42 N= 9094811,03	

Planacon PLANEJAMENTO E APOIO TÉCNICO DE
E CONSULTORIA PROJETOS TÉCNICOS LTDA.

CLIENTE:	PREFEITURA MUNICIPAL DE COLÔNIA DO GURGUÉIA (PI)		
PROJETO:	PAVIMENTAÇÃO DE VIAS PÚBLICAS		TRECHO 01:
CONVÊNIO Nº:	919922/2021 - MINISTÉRIO DA INTEGRAÇÃO E DO DESENVOLVIMENTO REGIONAL / P. M. DE COLÔNIA DO GURGUÉIA (PI)		SEDE
DESENHO:	PROJETO GEOMÉTRICO - PLANTA BAIXA, SEÇÃO TIPO E DETALHES		ESCALA: INDICADAS
DADOS DE CAMPO:	DESENHO/CAD:	PROJETISTA:	Nº DO DESENHO:
ELVIS	WANDERSON LEMOS	Larissa de Carvalho Almeida Engenheira Civil	01
DATA:	FORMATO:	REV.:	PRANCHA Nº:
2026	A1	00	PG-01/02